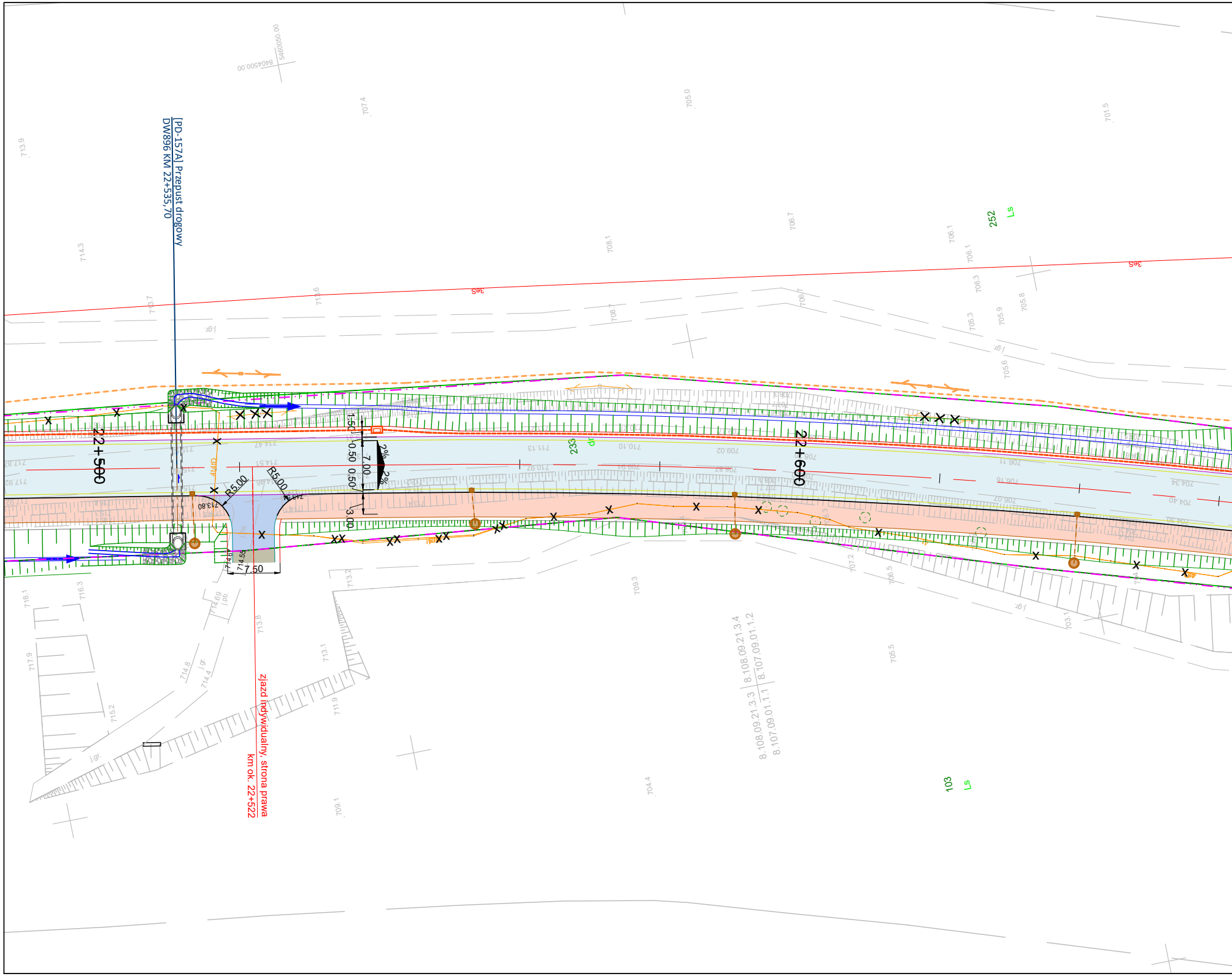
[PD-157A] Przepust drogowy
DW896 KM 22+535,70
22+500
22+600
zjazd indywidualny, strona prawa
km ok. 22+522
R5.00
R5.00
7.50
7.00
1.50
0.50
0.50
3.00
2%
2%
713.80
714.55
714.67
714.69
4t4tD
252
Ls
233
103
Ls
8.108.09.21.3.4
8.107.09.01.1.2
8.108.09.21.3.3
8.107.09.01.1.1
5460050.00
8404500.00

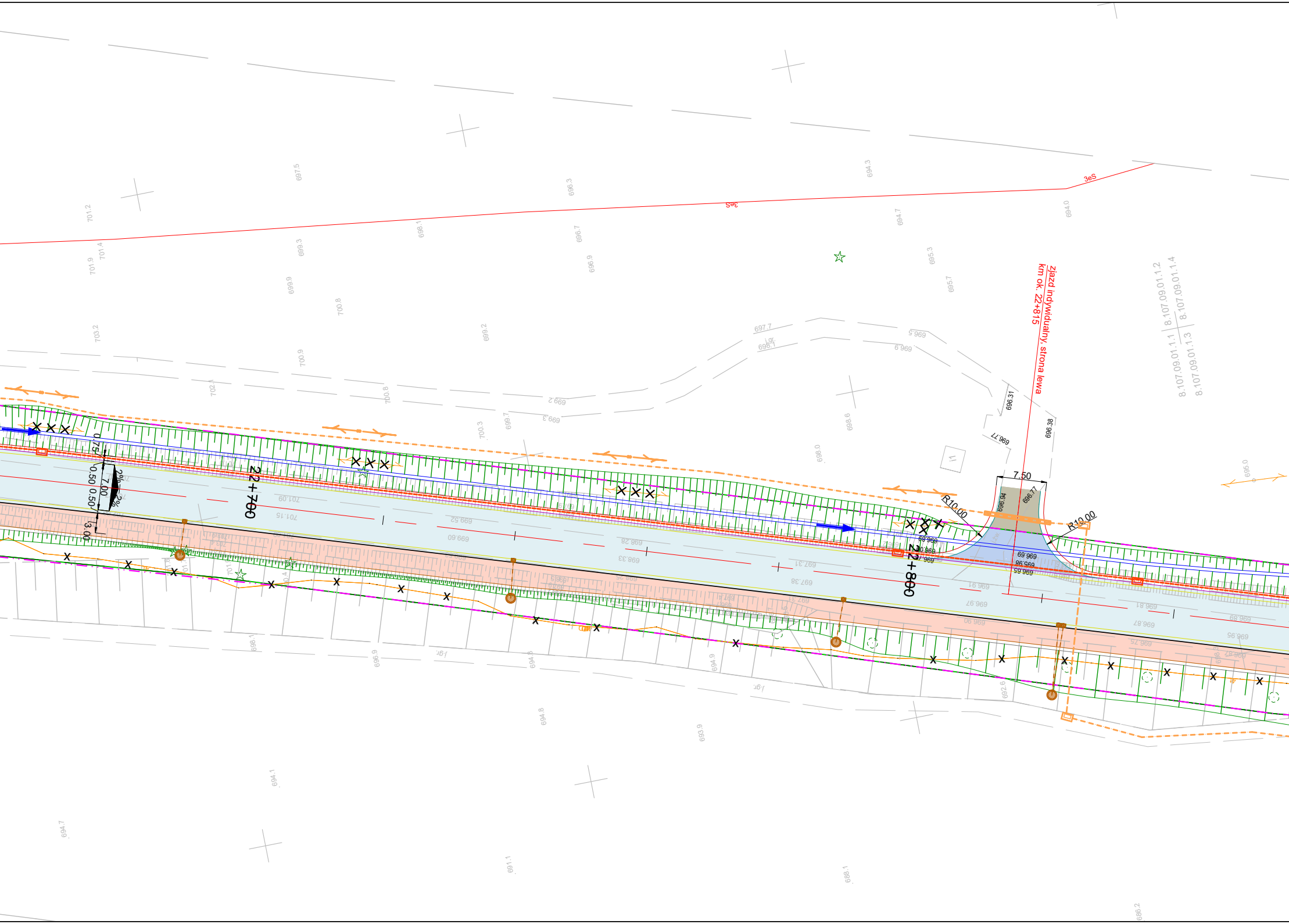
Zjazd indywidualny, strona lewa
km ok. 22+815
22+700
22+800
7.50
R10.00
R10.00
696.94
696.77
696.31
696.77
696.38
696.69
696.98
696.65
0.75
0.50
0.50
7.00
3.00
2%
2%
3es
3es
8.107.09.01.1.2
8.107.09.01.1.4
8.107.09.01.1.1
8.107.09.01.1.3
701.09
701.15
699.52
699.60
698.26
698.33
697.31
697.38
696.91
696.97
696.81
696.87
696.89
696.95
696.90
696.75

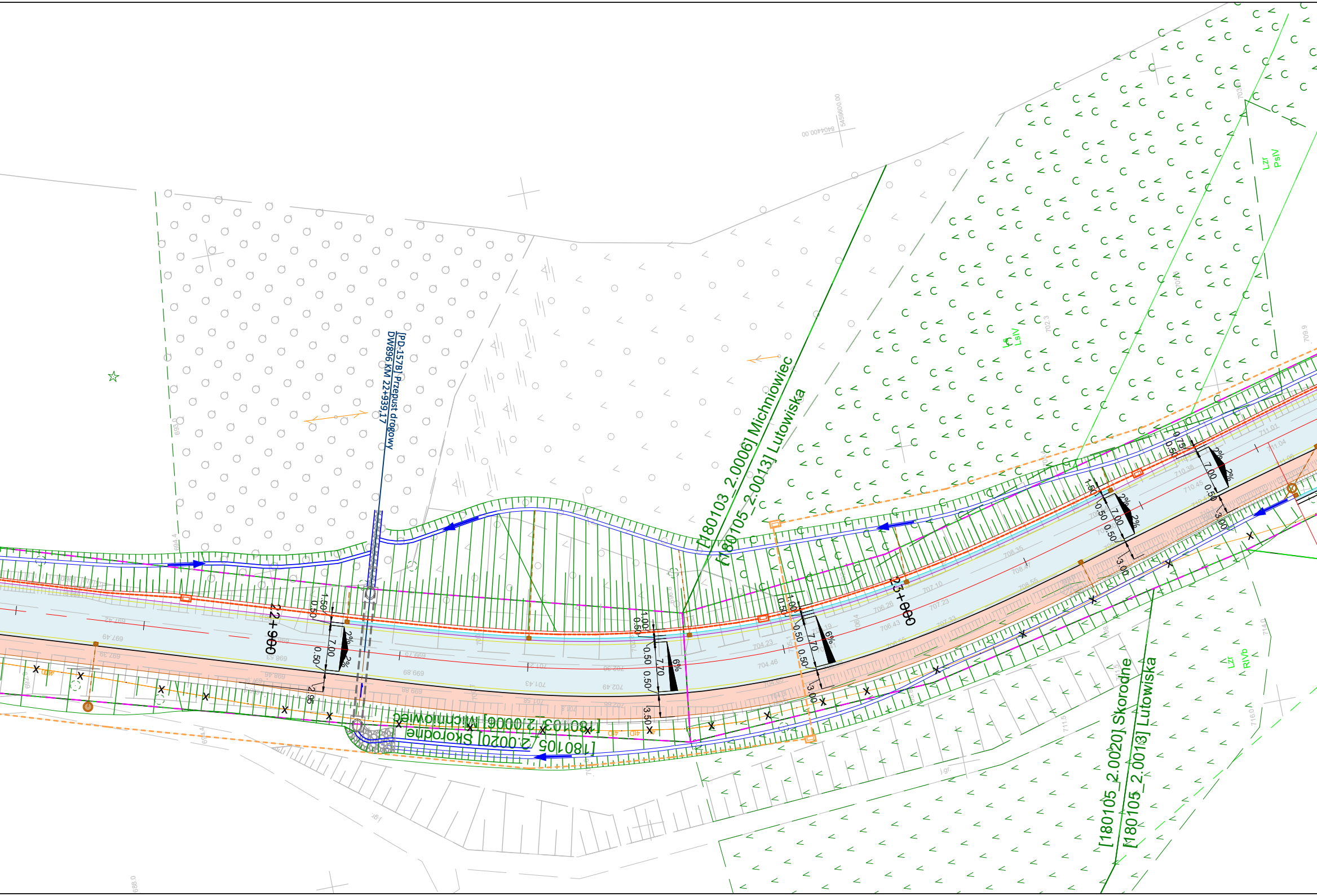
[PD-157B] Przepust drogowy
DW896 KM 22+939,17
[180103_2.0006] Michniowiec
[180105_2.0013] Lutowiska
[180103_2.0006] Michniowiec
[180105_2.0020] Skorodne
[180105_2.0020] Skorodne
[180105_2.0013] Lutowiska
22+900
23+000
Ls
LsIV
Lzr
PsIV
Lzr
RIVb
5459600.00
8404400.00
703.6
705.8
702.3
709.9
693.0
694.4
688.0
714.0
716.0
711.5
1.50
0.50
7.00
0.50
2%
2%
2.95
1.00
0.50
7.70
0.50
0.50
6%
3.50
1.00
0.50
0.50
7.70
0.50
6%
3.00
1.50
0.50
7.00
0.50
2%
2%
3.00
0.75
0.50
7.00
0.50
2%
2%
3.00
697.49
697.39
698.53
698.46
699.69
699.68
701.43
701.52
702.49
702.66
704.23
704.46
706.26
706.43
707.10
707.23
708.35
708.47
708.55
710.38
710.45
711.01
711.04
j.gr.

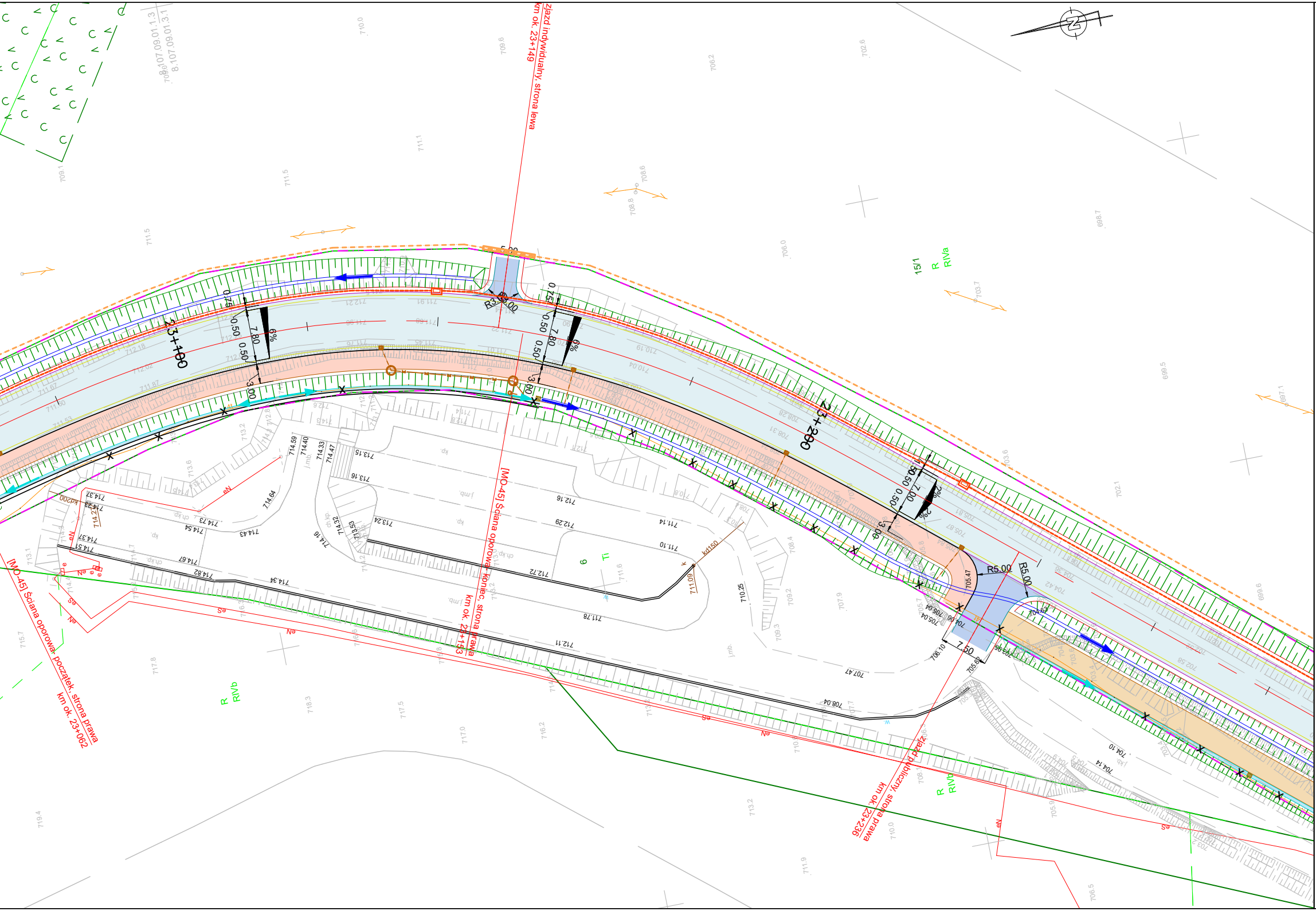
Zjazd indywidualny, strona lewa
km ok. 23+149
[MO-45] Ściana oporowa, koniec, strona prawa
km ok. 23+153
[MO-45] Ściana oporowa, początek, strona prawa
km ok. 23+062
Zjazd publiczny, strona prawa
km ok. 23+236
23+100
23+200
15/1
R
RIVa
R
RIVb
Ti
9
5.00
R3.00
7.80
0.50
6%
3.00
7.00
2%
R5.00
7.50
kd150
kd200
714.59
714.40
714.33
714.47
713.15
713.16
714.64
714.73
714.43
714.54
714.37
714.51
714.67
714.82
714.34
712.16
712.29
713.24
714.32
713.53
714.16
711.14
711.10
712.72
711.78
712.11
711.09
710.25
707.47
708.04
705.47
705.04
706.10
705.62
704.63
704.10
704.14

LEGENDA:

BRANŻA DROGOWA

- istniejący pas drogowy
- projektowana oś drogi
- projektowana krawędź pasa ruchu
- projektowana krawędź nawierzchni bitumicznej
- projektowana krawędź pobocza
- projektowana krawędź opaski zewnętrznej
- projektowany krawężnik
- projektowane obrzeże
- projektowany ściek trójkątny
- istniejący pas drogowy
- projektowane dno rowu
- projektowany mur oporowy
- projektowana skarpa
- projektowany wpust deszczowy
- projektowany ściek skarpowy
- projektowana nawierzchnia jezdni
- projektowana nawierzchnia objazdu tymczasowego
- istniejąca nawierzchnia objazdu tymczasowego
- projektowany chodnik
- projektowana ścieżka rowerowa
- projektowana ścieżka pieszo-rowerowa
- projektowana zatoka autobusowa
- projektowany zjazd z nawierzchni bitumicznej
- projektowany zjazd z kostki
- projektowany zjazd z kruszywa

BRANŻA SANITARNA

- projektowany gazociąg w/c
- projektowany gazociąg s/c
- projektowany gazociąg n/c
- projektowana rura osłonowa na gazociągu
- projektowany wodociąg
- projektowana rura ochronna na wodociągu
- projektowany hydrant
- projektowana zasuwa
- projektowana studnia wodomierzowa
- projektowana kanalizacja deszczowa
- projektowany przykanalik kanalizacji deszczowej
- projektowana kanalizacja deszczowa ciśnieniowa
- projektowana studnia kanalizacji deszczowej
- projektowany wylot kanalizacji deszczowej
- projektowana studnia wpadowa kanalizacji deszczowej
- projektowane urządzenia podczyszczające
- projektowana kanalizacja sanitarna
- projektowana studnia kanalizacji sanitarnej
- projektowany przykanalik kanalizacji sanitarnej
- projektowana kanalizacja sanitarna ciśnieniowa
- istniejąca sieć do rozbiórki

BRANŻA TELETECHNICZNA

- projektowana kanalizacja kablowa
- projektowana studnia tt
- projektowany rurociąg kablowy
- projektowany słup linii napowietrznej tt
- projektowane rury ochronne
- X rozbiórka sieci telekomunikacyjnej
- projektowany kanał technologiczny
- projektowana studnia KT

BRANŻA ELEKTROENERGETYCZNA

- projektowana linia kablowa oświetlenia drogowego w rurze ochronnej
- projektowana szafa oświetleniowa/ złącze kablowe
- projektowane latarnie oświetlenia drogowego
- projektowane latarnie oświetlenia przejść dla pieszych
- projektowana linia kablowa SN
- projektowana linia napowietrzna SN na słupach wirowanych
- projektowana linia kablowa nN
- projektowana linia napowietrzna nN na słupach wirowanych
- projektowana rura ochronna/przepust
- projektowana oprawa oświetleniowa na słupie nN z demontażu
- istniejąca oprawa oświetleniowa na słupie nN
- projektowane złącze kablowe
- × demontaże istn. sieci SN
- × demontaże istn. sieci nN

- ekrany akustyczne

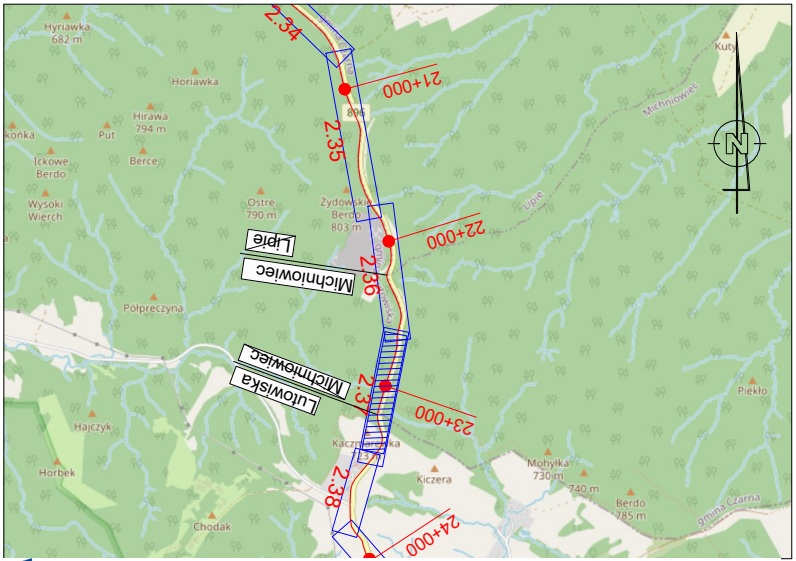
Hyriawka
682 m
Horiawka
Hirawa
794 m
Put
Berce
Ickowe
Berdo
Wysoki
Wierch
Ostre
790 m
Żydowskie
Berdo
803 m
Półpręczyna
Hajczyk
Horbek
Chodak
Kiczera
Mohyłka
730 m
740 m
Berdo
785 m
Piekło
Kuty
Michniowiec
Lipie
gmina Czarna
896
Lipie
Michniowiec
Michniowiec
Lutowiska
2.34
2.35
2.36
2.37
2.38
21+000
22+000
23+000
24+000
N

Fundusze Europejskie
Program Regionalny

Rzeczpospolita Polska

PODKARPACKIE
przestrzeń otwarta

Unia Europejska
Europejskie Fundusze Strukturalne i Inwestycyjne

INWESTOR
Zarząd Województwa Podkarpackiego w Rzeszowie
al. Łukasza Cieplińskiego 4, 35-010 Rzeszów
reprezentowany przez: **Podkarpadki Zarząd Dróg Wojewódzkich w Rzeszowie**
ul. T. Boya Żeleńskiego 19A, 35-105 Rzeszów • 17 860-94-50 • biuro@pzdw.pl • www.pzdw.pl

JEDNOSTKA PROJEKTOWA

engineering & consultancy
E&C Sp. z o.o.
41-300 Dąbrowa Górnicza
ul. Ks.G. Augustynika 1A/32

ProtechniCon
ProtechniCon Sp. z o.o.
31-872 Kraków
os. Dywizjonu 303 20/LU7

ZAMIERZENIE BUDOWLANE
Rozbudowa drogi wojewódzkiej nr 896 Ustrzyki Dolne - Ustrzyki Górne na odcinku od m. Czarna Górna do m. Smolnik od km ok. 15+724 do km ok. 29+995 wraz z odcinkami nawiązania oraz rozbiórką, budową, przebudową niezbędnej infrastruktury technicznej, budowli i urządzeń budowlanych realizowana w ramach zadania "Przebudowa/rozbudowa drogi wojewódzkiej nr 896 Ustrzyki Dolne - Ustrzyki Górne".

ADRES INWESTYCJI	DATA
woj. podkarpackie, pow. bieszczadzki, gm. Ustrzyki Dolne, Czarna	09.2023

RODZAJ PROJEKTU	CZĘŚĆ PROJEKTU
PROJEKT KONCEPCYJNY	-
TOM	**BRANŻA**
PROJEKT ZAGOSPODAROWANIA TERENU	-

FUNKCJA	ZESPÓŁ PROJEKTOWY		SPECJALNOŚĆ	PODPIS
Projektanci	**mgr inż. Bartłomiej Bala**	MAP/0063/POOD/05	DROGOWA	
	mgr inż. Katarzyna Majerczak	MAP/0322/PWBD/21	DROGOWA	
Sprawdzający	**mgr inż. Wojciech Jędrys**	SKL/0455/POOD/04	DROGOWA	
Projektanci	**mgr inż. Maciej Żuchowicz**	MAP/0084/POOM/04	MOSTOWA	
	mgr inż. Rafał Potępa	MAP/0059/PWBM/20	MOSTOWA	
	mgr inż. Tomasz Cwajna	MAP/0195/POOM/10	MOSTOWA	
Sprawdzający	**mgr inż. Tomasz Grysiak**	MAP/0085/POOM/06	MOSTOWA	Grysiak
Opracowali	**mgr inż. Marta Wojteczek** **mgr inż. Sławomir Zając**			

OBIEKT		SKALA
DROGA WOJEWÓDZKA NR 896		1:500
TYTUŁ RYSUNKU	**REW.**	**NR RYS.**
Projekt zagospodarowania terenu	r_05	**1.37**